

SITUACE - ČÁST 3.
km 2,300 - 3,400
M 1:1000



LEGENDA ZNAČEK


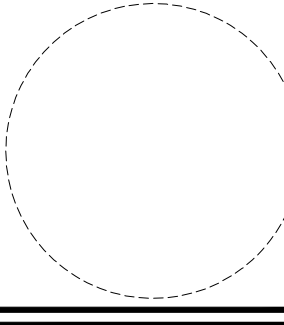

- návestidlo
- traťový telefon
- staničník
- vzdálenostní upozorňovač před vj. návestidlem
- vzdálenostní upozorňovač před hl. návestidlem
- výstražný kříž jednoduchý
- lampa osvětlení
- výstražník s bílým světlem
- tabulka s křížem
- výkolejka
- zarázedlo

LEGENDA ČAR

- zaměření stávající osy koleje
- směrová a výšková úprava koleje
- propustek
- přejezd
- nástupní hrana
- zdi
- zábřadlí
- hranice katastrálního území
- hranice katastrální parcely

POZNÁMKY

VE VÝKRESECH JE UŽITA NIVELETA TEMENE KOLEJNICE (TK)
SOUDRNICOVÝ SYSTÉM: S-JTSK
VÝŠKOVÝ SYSTÉM: B. p. v.

INVESTOR	Správa železniční geodézie Olomouc, SŽDC, s. o. Nerudova 773/1 779 00 Olomouc		
ZHOTOVITEL	Fakulta stavební, VUT v Brně Veveří 331/95 602 00 Brno		
STAVBA	Projekt osy koleje č. 1 na TÚ 1281 Moravské Bránice - Oslavany km 0,379 - 9,485		ZOOP. PROJEKTANT
ČÁST	Ing. Tomáš Říha		VYPRACOVAL
			Ing. E. Dušek, Ing. J. Valehrach, Ing. T. Říha
NÁZEV VÝKRESU	DATUM		ČÍSLO PARÉ
	07/2020		
	STUPEŇ		VERZE
	MĚŘÍTKO		
1:1000			
Č. VÝKRESU		2,3	